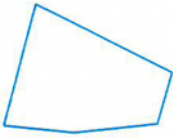
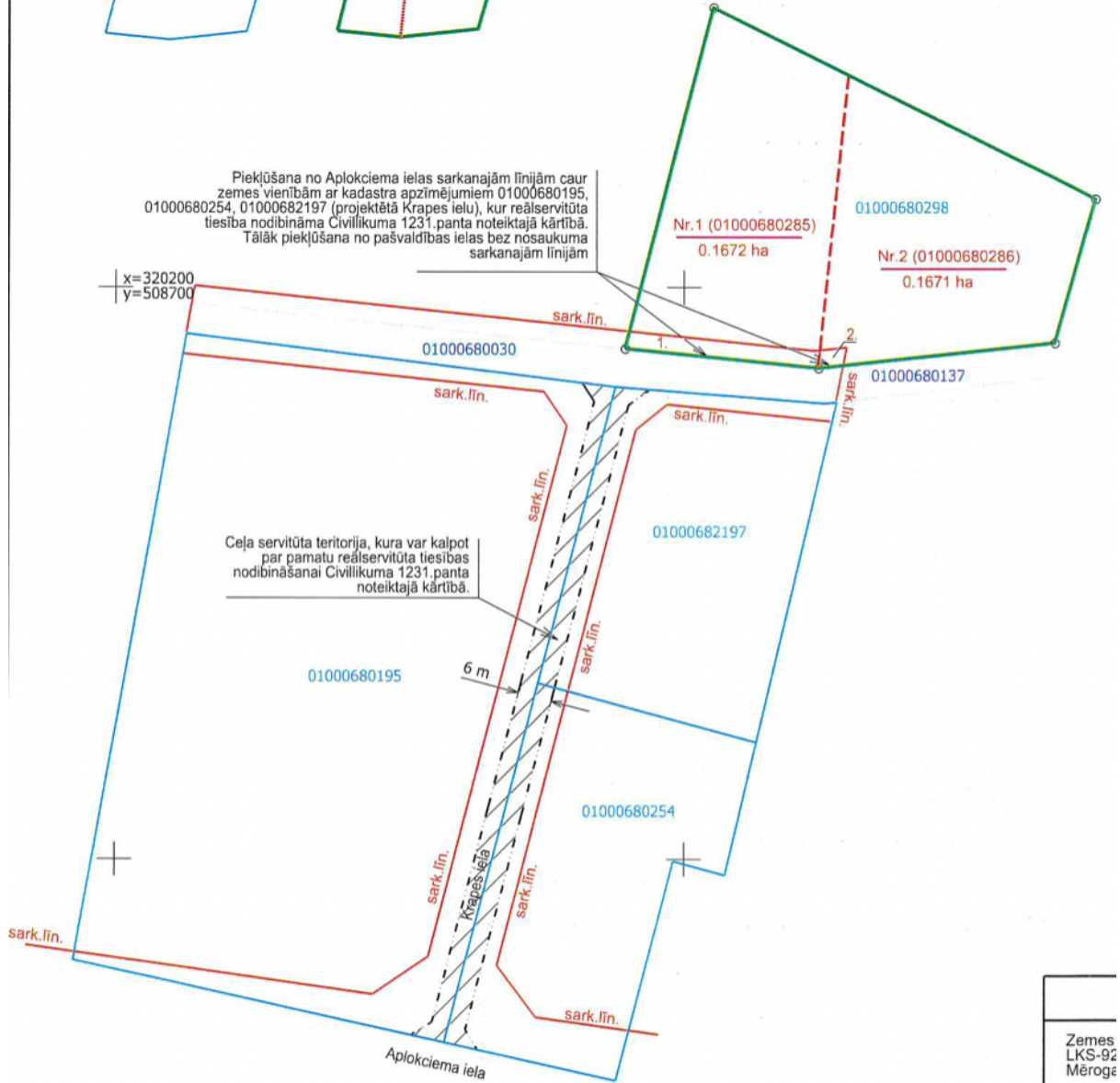
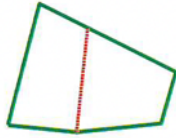


Projektētās teritorijas shēma
pirms zemes ierīcības projekta
izstrādes



Projektētās teritorijas shēma
pēc zemes ierīcības projekta
izstrādes



Ceļa servitūta teritorija, kura var kalpot par pamatu reālservitūta tiesības nodibināšanai Civillikuma 1231.panta noteiktajā kārtībā.

APZĪMĒJUMI:

01000680298

Nr.1 (01000680285)
0.1672 ha

zemes ierīcības projekta robeža
esošās zemes vienības kadastra apzīmējums
esošās zemes vienības robeža ar robežpunktu
projektēto zemes vienību robežas
projektētās zemes vienības kadastra apzīmējums un platība

Zemes
LKS-92
Mērogs

Nekust