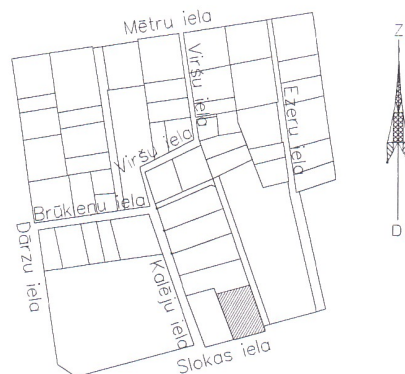


ZEMES LIETOŠANAS VEIDU EKSPLIKĀCIJA

Zemes vienības platība ha	Lauksaimniecībā izmantojamā zeme	TAJĀ SKAITĀ				Meži	Krumājī	Purvi	Zem ūdeņiem	t.sk	Zem zivju dīķiem	Zem ēkām un pagalmiem	Zem ceļiem	Pārējās zemes
		Arauzeme	Augļu dārzā	Pļavas	Gaņības									
0.3755	—	—	—	—	0.3687	—	—	—	—	—	0.0068	—	—	

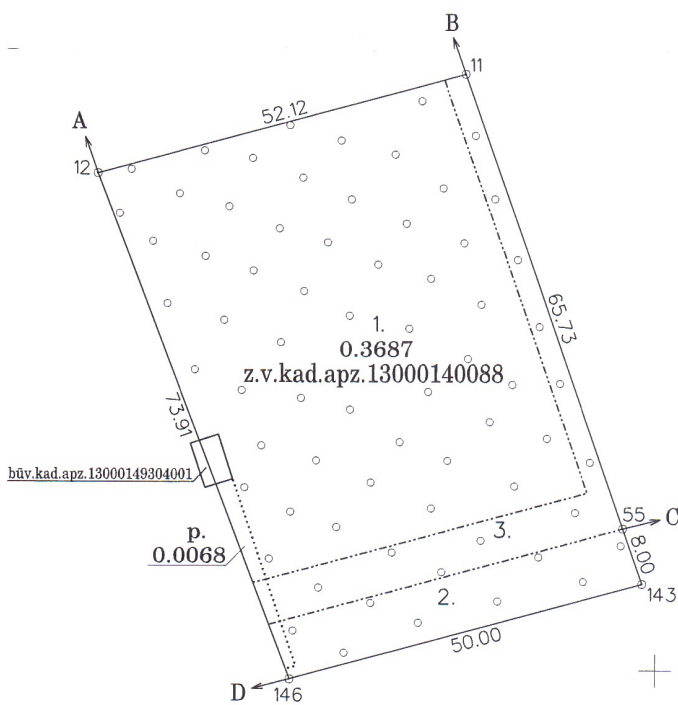
Zemes vienības izvietojuma shēma



ZEMES VIENĪBAS ROBEŽPUNKTU KOORDINĀTAS

Koordinātu sistēma: LKS92 TM
Mēroga koeficients 0.999603

Nr.	X	Y
12	311467.73	483623.57
11	311481.32	483673.86
55	311419.30	483695.53
143	311411.75	483698.16
146	311398.70	483649.92



Robežojošo zemes vienību saraksts:

- No A līdz B z.v. kad. apz. 13000140087
- No B līdz C z.v. kad. apz. 13000140122
- No C līdz D z.v. kad. apz. 13000131132
- No D līdz A z.v. kad. apz. 13000149309

Saīsinājumi :

- z.v. kad. apz.- zemes vienības kadastra apzīmējums
- būv. kad. apz.- būves kadastra apzīmējums



Zemes vienības platība 0.3755 ha

Saskaņoja: Jūrmalas pilsētas pašvaldība	paraksts	Anna Deičmane	22. 08. 2011.
Plāna izgatavoja mērnieks	<i>[Signature]</i>	Kristīne Caune	12. 08. 2011.

Plāna mērogs 1:1000

ZEMES LIETOŠANAS VEIDU EKSPLIKĀCIJA

Zemes vienības platība ha	Lauksaimniecībā izmantojamā zeme	TAJĀ SKAITĀ				Meži	Krūmāji	Purvi	Zem ūdeņiem	t.sk. Zem zivju dīķiem	Zem ēkām un pagalmiem	Zem ceļiem	Pārējās zemes
		Arauzeme	Augļu dārzi	Ļāvas	Ganības								
0.3605	—	—	—	—	—	0.3605	—	—	—	—	—	—	—

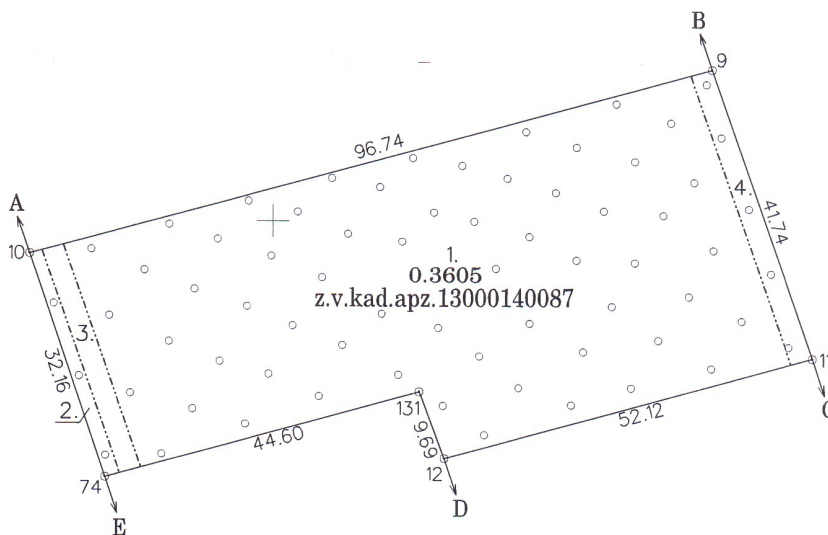
Zemes vienības izvietojuma shēma



ZEMES VIENĪBAS ROBEŽPUNKTU KOORDINĀTAS

Koordinātu sistēma: LKS92 TM
Mēroga koeficients 0.999603

Nr.	X	Y
10	311495.47	483566.75
9	311520.71	483660.10
11	311481.32	483673.86
12	311467.73	483623.57
131	311476.77	483620.11
74	311465.04	483577.10



Robežjošo zemes vienību saraksts:

- No A līdz B z.v. kad. apz. 13000140086
- No B līdz C z.v. kad. apz. 13000140122
- No C līdz D z.v. kad. apz. 13000140088
- No D līdz E z.v. kad. apz. 13000149309
- No E līdz A z.v. kad. apz. 13000140137

Saisinājumi :

z.v. kad. apz.- zemes vienības kadastra apzīmējums



Zemes vienības platība 0.3605 ha

Saskaņoja: Jūrmalas pilsētas pašvaldība	paraksts	Anna Deičmane	22. 08. 2011.
Plāna mērogs 1:1000	Plānu izgatavoja mērnieks		Kristīne Caune 12. 08. 2011.

ZEMES LIETOŠANAS VEIDU EKSPĻIKĀCIJA

Zemes vienības platība ha	Lauksaimniecībā izmantojama zeme	TAJĀ SKAITĀ				Meži	Krūmāji	Purvi	Zem ūdeņiem	t.sk. Zem ziņju dīķiem	Zem ēkām un pagalmiem	Zem ceļiem	Pārējās zemes
		Aramzeme	Augļu dārzi	Pļavas	Ganības								
0.3603	—	—	—	—	0.3603	—	—	—	—	—	—	—	

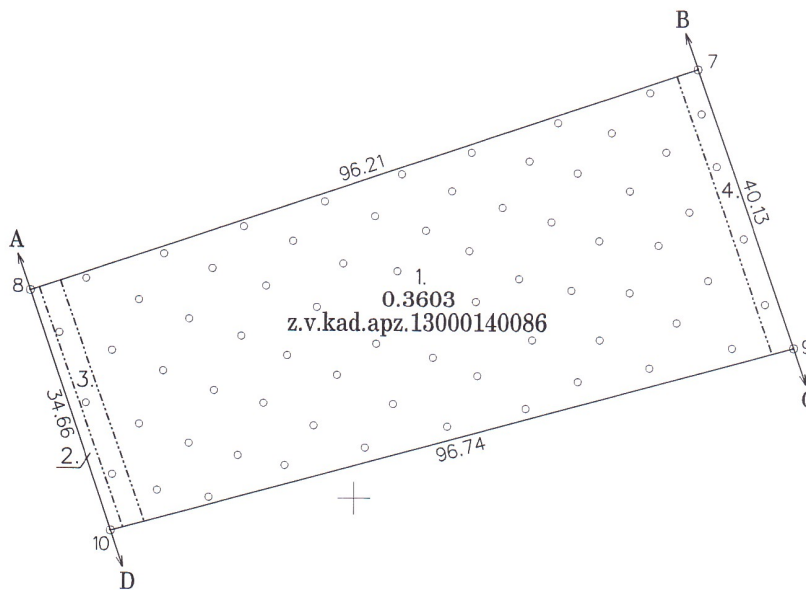
Zemes vienības izvietojuma shēma



ZEMES VIENĪBAS ROBEŽPUNKTU KOORDINĀTAS

Koordinātu sistēma: LKS92 TM
Mēroga koeficients 0.999603

Nr.	X	Y
8	311528.27	483555.60
7	311558.58	483646.87
9	311520.71	483660.10
10	311495.47	483566.75



Robežojošo zemes vienību saraksts:

- No A līdz B z.v. kad. apz. 13000140085
- No B līdz C z.v. kad. apz. 13000140122
- No C līdz D z.v. kad. apz. 13000140087
- No D līdz A z.v. kad. apz. 13000140137

Saisinājumi :

z.v. kad. apz.- zemes vienības kadastra apzīmējums



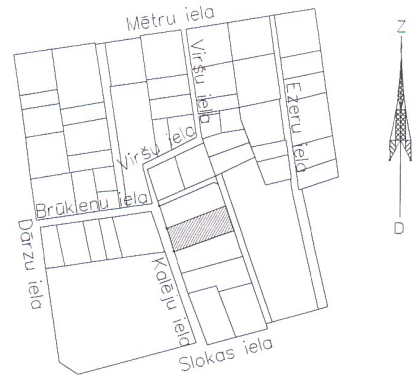
Zemes vienības platība 0.3603 ha

Saskaņoja: Jūrmalas pilsētas pašvaldība	paraksts	Anna Deičmane	22. 08. 2011.
Plāna mērogs 1:1000	Plānu izgatavoja mērnieks	Kristīne Caune	12. 08. 2011.

ZEMES LIETOŠANAS VEIDU EKSPLIKĀCIJA

Zemes vienības platība ha	Lauksaimniecībā izmantojamā zeme	TAJĀ SKAITĀ				Meži	Krūmāji	Purvi	Zem ūdeņiem	Zem zivju dīķiem	Zem ēkām un pagalmiem	Zem ceļiem	Pārējās zemes
		Arazzeme	Augļu dārzi	Ļāvas	Ganības								
0.3603	—	—	—	—	—	—	—	—	—	—	—	—	

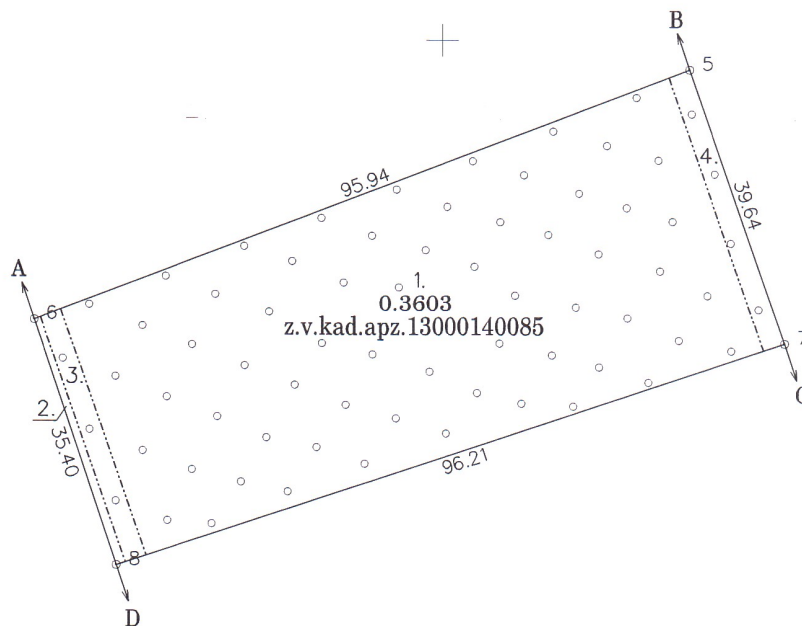
Zemes vienības izvietojuma shēma



ZEMES VIENĪBAS ROBEŽPUNKTU KOORDINĀTAS

Koordinātu sistēma: LKS92 TM
Mēroga koeficients 0.999603

Nr.	X	Y
6	311561.78	483544.21
5	311595.98	483633.81
7	311558.58	483646.87
8	311528.27	483555.60



Robežojošo zemes vienību saraksts:

- No A līdz B z.v. kad. apz. 13000140084
- No B līdz C z.v. kad. apz. 13000140122
- No C līdz D z.v. kad. apz. 13000140086
- No D līdz A z.v. kad. apz. 13000140137

Saisinājumi :

z.v. kad. apz.- zemes vienības kadastra apzīmējums



Zemes vienības platība 0.3603 ha

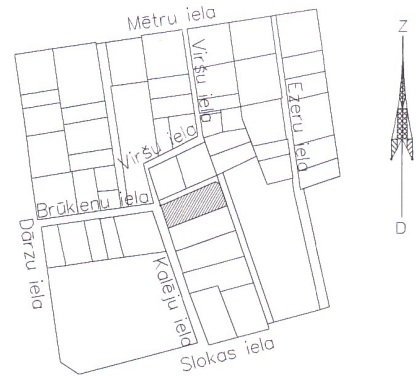
Saskaņoja: Jūrmalas pilsētas pašvaldība	paraksts	Anna Deičmane	22. 08. 2011.
Plāna izgatavoja mērnieks		Kristīne Caune	12. 08. 2011.

Plāna mērogs 1:1000

ZEMES LIETOŠANAS VEIDU EKSPLIKĀCIJA

Zemes vienības platība ha	Lauksaimniecībā izmantojama zeme	Tajā skaitā				Meži	Krūmāji	Purvi	Zem ūdeņiem	t.sk. Zem zivju dīķiem	Zem ēkām un pagalmiem	Zem ceļiem	Pārējās zemes
		Arauzeme	Augļu dārzi	Pļavas	Ganības								
0.3607	—	—	—	—	0.3607	—	—	—	—	—	—	—	

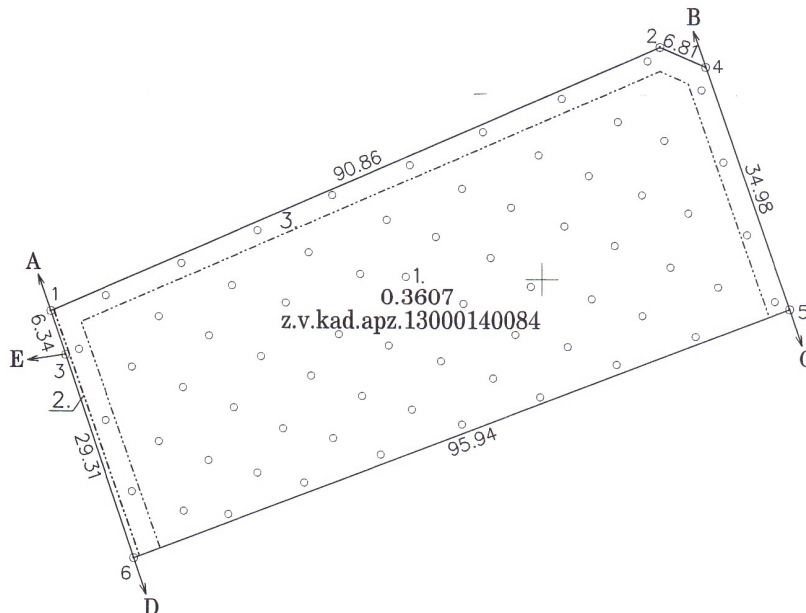
Zemes vienības izvietojuma shēma



ZEMES VIENĪBAS ROBEŽPUNKTU KOORDINĀTAS

Koordinātu sistēma: LKS92 TM
Mēroga koeficients 0.999603

Nr.	X	Y
1	311595.50	483532.75
2	311631.70	483616.04
4	311628.98	483622.28
5	311595.97	483633.81
6	311561.77	483544.22
3	311589.50	483534.79




Robežjošo zemes vienību saraksts:

- No A līdz B z.v. kad. apz. 13000140083
- No B līdz C z.v. kad. apz. 13000140122
- No C līdz D z.v. kad. apz. 13000140085
- No D līdz E z.v. kad. apz. 13000140137
- No E līdz A z.v. kad. apz. 13000140134

Saisinājumi :

z.v. kad. apz.- zemes vienības kadastra apzīmējums



Zemes vienības platība 0.3607 ha

Saskaņoja: Jūrmalas pilsētas pašvaldība	paraksts	Anna Deičmane	22. 08. 2011.
Plāna mērogs 1:1000	Plānu izgatavoja mērnieks		Kristīne Caune 12. 08. 2011.

ZEMES LIETOŠANAS VEIDU EKSPLIKĀCIJA

Zemes vienības platība ha	Lauksaimniecībā izmantojamā zeme	TAJĀ SKAITĀ				Meži	Krumāji	Purvi	Zem ūdeņiem	t.sk. Zem zivju dīķiem	Zem ēkām un pagalmiem	Zem ceļiem	Pārējās zemes
		Arazzeme	Augļu dārzi	Ļāvas	Ganības								
0.0781	—	—	—	—	0.0781	—	—	—	—	—	—	—	

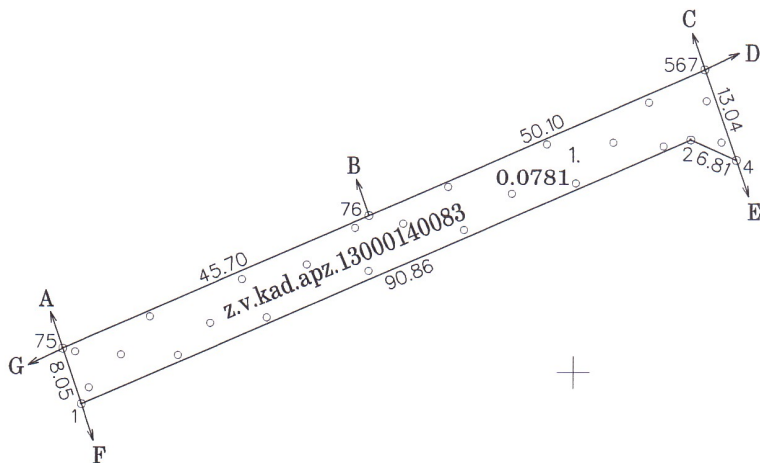
Zemes vienības izvietojuma shēma



ZEMES VIENĪBAS ROBEŽPUNKTU KOORDINĀTAS

Koordinātu sistēma: LKS92 TM
Mēroga koeficients 0.999603

Nr.	X	Y
75	311603.12	483530.16
76	311621.32	483572.05
567	311641.29	483617.98
4	311628.98	483622.28
2	311631.70	483616.04
1	311595.50	483532.75



Robežojošo zemes vienību saraksts:

- No A līdz B z.v. kad. apz. 13000149311
- No B līdz C z.v. kad. apz. 13000149312
- No C līdz D z.v. kad. apz. 13000140144
- No D līdz E z.v. kad. apz. 13000140122
- No E līdz F z.v. kad. apz. 13000140084
- No F līdz G z.v. kad. apz. 13000140134
- No G līdz A z.v. kad. apz. 13000140146

Saisinājumi :

z.v. kad. apz.- zemes vienības kadastra apzīmējums



Zemes vienības platība 0.0781 ha

Saskaņoja: Jūrmalas pilsētas pašvaldība	paraksts	Anna Deičmane	22. 08. 2011.
Plāna izgatavoja mērnieks		Kristīne Caune	12. 08. 2011.

Plāna mērogs 1:1000