
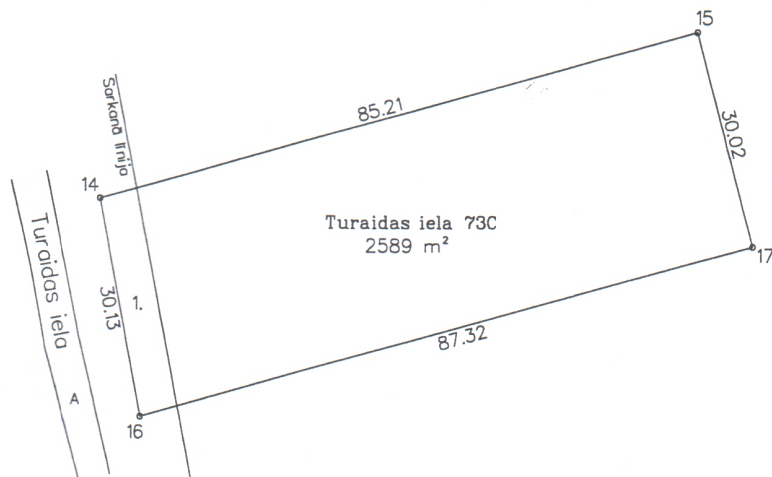
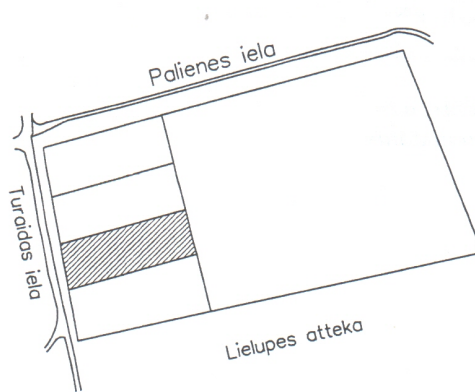


ROBEŽPUNKTU KOORDINĀTAS
LKS-92 SISTĒMĀ
Mēroga koeficients 0.999605

	X	Y
14	313104.53	489023.37
15	313127.21	489105.47
17	313098.16	489112.98
16	313074.91	489028.84

ZEMES GABALA
IZVIETOJUMS KVARTĀLĀ



AIZSARGJOSLAS GAR IELĀM, AUTOCEĻIEM UN DZELZCĒĻIEM

1.020301 Turaidas ielas 20m aizsargjosla - sarkanā līnija - 158 kv.m.

Mērogs 1:1000

VALSTS ZEMES DIENESTS
Rīgas reģionālās nodaļas
Jūrmalas birojs

	pilsēta	vieta	parcele
kadastra Nr.	1300	008	8925

vadītāja	G.Nagle		15.11.2012
kad.inženiere	A.Ašmane		15.11.2012